



Prefeitura Municipal de Palmital

Estado de São Paulo

51/82

PROJETO DE LEI Nº ~~44/82~~ - PM

Autoriza a Prefeitura Municipal de Palmital a permutar terrenos.

PROC. n.º 151/82
A COMISSÃO DE 7

C. M. Palmital, em 30/12/82

A CÂMARA MUNICIPAL DE PALMITAL D E C R E T A:-

Artigo 1º - Fica a Prefeitura Municipal de Palmital autorizada a permutar um lote de terras sem benfeitorias, localizado dentro do perímetro urbano da cidade de Palmital - SP, medindo ---- 18,00 mts de frente para a rua José Florêncio Dias; 22,00 mts pelo lado esquerdo, fazendo divisa com a rua Francisco Baptista; 22,00 m. pelo lado direito, dividindo com terras de Mário Boso; 18,00 mts. de fundos, dividindo com terras de Mario Boso, com 376,59 m², de sua propriedade; por outro lote de terras, localizado à rua José Florêncio Dias, esquina com a rua Francisco Baptista, nesta cidade, medindo 23,90 metros de frente para a rua José Florêncio Dias; 30,00 metros pelo lado esquerdo* dividindo com Mario Boso; 30,72 mts. pelo lado direito dividindo com a rua Francisco Baptista; 7,85 metros pelos fundos dividindo com Mário Boso, e que pertence a Mário Boso.

Artigo 2º - As despesas decorrentes com a aplicação da presente Lei correrão por conta de verbas próprias do orçamento vigente, suplementadas se necessário.

artigo 3º - Esta Lei entrará em vigor na data de sua publicação, revogadas as disposições em contrário.

Prefeitura Municipal de Palmital, aos 23 de dezembro de 1982.-

Eloy Atanis Garcia
Prefeito Municipal



Prefeitura Municipal de Palmital

Estado de São Paulo

JUSTIFICATIVA

Excelentíssimo Senhor Presidente

Excelentíssimos Senhores Vereadores

Pelo presente, temos a grata satisfação de encaminharmos a Vossas Excelências, para apreciação por parte desse Egrégio Legislativo, o Projeto de Lei nº 44/82, que trata da permuta de terrenos, sendo um de propriedade da Prefeitura, e outro, de propriedade particular.

Para esclarecimento, encaminhamos em anexo, os ----- croquis e memoriais descritivos dos terrenos.

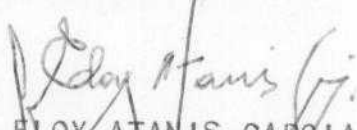
O que motivou esta troca é o fato de o proprietário particular ter solicitado à prefeitura, considerando-se que ele é dono de uma quadra toda, só faltando a parte da Prefeitura, e que, além disso, possui um terreno em outra quadra, tudo conforme pode ser observado através dos croquis.

Por outro lado, esta permuta não trará nenhum prejuízo para a Municipalidade.

Do exposto, solicitamos a Vossas Excelências que aprovem o presente projeto.

Agradecendo antecipadamente as atenções de Vossas Excelências, aproveitamo-nos do ensejo para apresentar-lhes os protestos de elevada consideração e estima.

ATENCIOSAMENTE


ELOY ATANIS GARCIA
Prefeito Municipal


MEMORIAL DESCRITIVO

De um lote urbano localizado na esquina da Rua Francisco Baptista com Rua José Florêncio Dias nesta cidade e município de Palmital - SP

PROPRIETÁRIO :- PREFEITURA MUNICIPAL DE PALMITAL - SP
LOCALIZAÇÃO :- RUA JOSÉ FLORÊNCIO DIAS esq. c/RUA FRANCISCO BAPTISTA
CIDADE :- PALMITAL - Estado de São Paulo
ÁREA :- 376,59 m²

DESCRIÇÃO E
CONFRONTAÇÃO :- Um lote de terra sem benfeitorias, localizado dentro do perímetro urbano da cidade de Palmital - SP, medindo 18,00 mts. de frente para a Rua José Florêncio Dias; 22,00 mts. pelo lado esquerdo fazendo divisa com a Rua Francisco Baptista; 22,00 mts. pelo lado direito, dividindo com terras de Mário Boso; 18,00 mts. de fundos, dividindo com terras de Mário Boso.

Palmital, 22 de novembro de 1.982


ENG.º CIVIL HORNS MAGALHÃES
CREA 32201/D - 6.ª Região
Escritório: Rua Rui Barbosa, 249
PALMITAL - S. PAULO

MÁRIO BOSO

22.00 m

RUA JOSÉ FLORÊNCIO DIAS

N.M.

MÁRIO BOSO

Proj. n.º 11/11/1980

18,00 m

PREFEITURA
MUNICIPAL DE
PALMITAL

ÁREA 376,59 M²

18,00 m

18,00 m

BAPTISTA

FRANCISCO

RUA

CEMITÉRIO
MUNICIPAL
DE PALMITAL

PREFEITURA MUNICIPAL DE PALMITAL

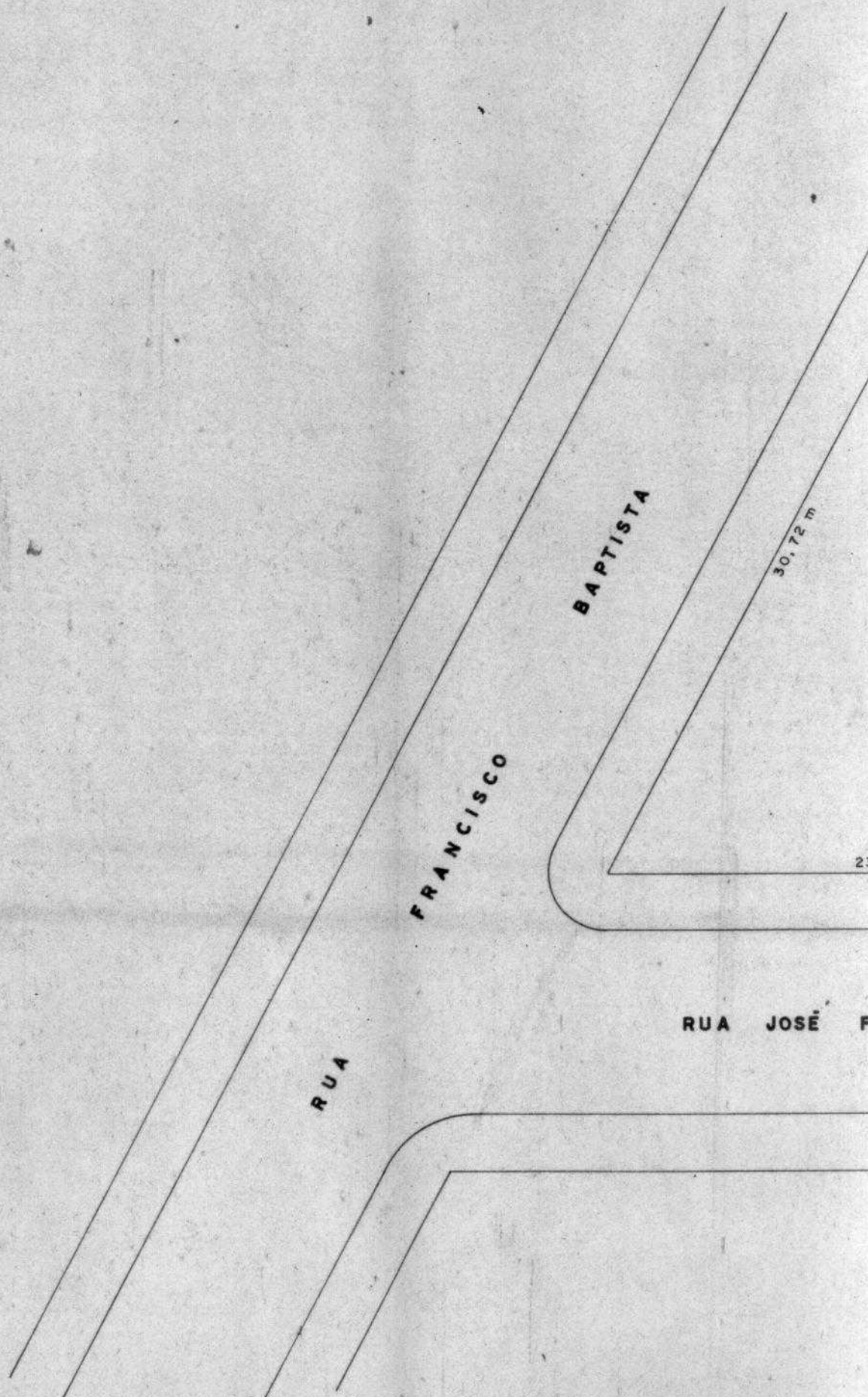
PROPRIETÁRIO - PREFEITURA MUNICIPAL DE PALMITAL

LOCAL - RUA JOSÉ FLORÊNCIO DIAS ESQ. R. FRANCISCO BAPTISTA

CIDADE - PALMITAL - SP ESCALA - 1:250 DATA - 22.II.82

ÁREA - 376,59 M²

Horus Mag
ENG. CIVIL HORUS MAGALHÃES
CREA 32201/D - 6.ª Região
Escritório: Rua Rui Barbosa, 249
PALMITAL - S. PAULO



M. Boso - O. Pref.

MÁRIO BOSO

7,85 m

RIO
SO

367,82 M²

30,00 m

MÁRIO

BOSO

N.M.

PREFEITURA MUNICIPAL DE PALMITAL

PROPR. — MÁRIO BOSO

LOCAL — RUA JOSÉ F. DIAS ESQ. COM RUA FRANCISCO BAPTIS

CIDADE — PALMITAL — SP — LOTE 31 — QUADRA 141

ÁREA — 367,82 M²

ESCALA — 1:250

Horus Magalhães
ENG. CIVIL HORUS MAGALHÃES
CREA 32201/D - 6.ª Região
Escrit.: Rua Rui Barbosa, 249
PALMITAL - S. PAULO